

PLANTA TOPOGRAFICA (Estado Actual)

PREESCOLAR Y AGENCIA MUNICIPAL

LOCALIZACION

COORDENADAS UTM
ESTE (X) NORTE (Y)

712,331.99 2,003,767.59

CUADRO DE CONSTRUCCION

LADO EST-PV	AZIMUT	DISTANCIA (MTS.)	COORDENADAS UTM ESTE (X)	NORTE (Y)
A-B	253°8'11.10"	83.800	712,526.8998	2,003,819.1293
B-C	168°51'22.35"	29.900	712,446.7034	2,003,794.8194
C-D	86°6'11.78"	100.550	712,452.4822	2,003,765.4832
D-A	331°2'45.23"	53.500	712,552.7996	2,003,772.3164

AREA = 3,683.14 m2

CALLE S/N NOMBRE

DETALLE DE CALLE COLINDANTE

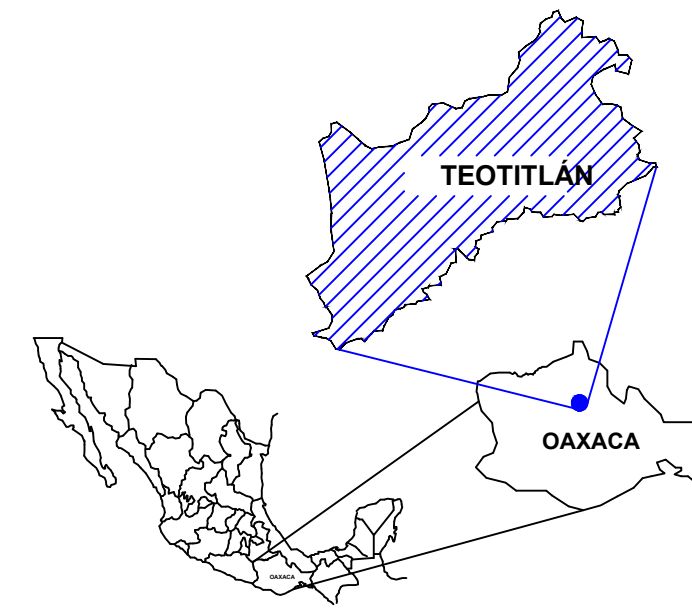
CANCHA DE USOS
MÚLTIPLES EXISTENTE

AULA
EXISTENTE

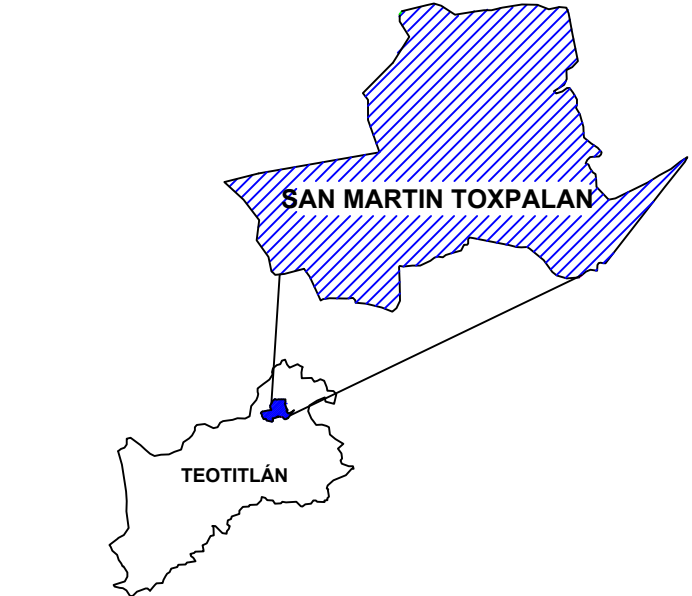
AREA EXISTENTE (CORTE LONGITUDINAL)

SECCIONES TRANSVERSALES

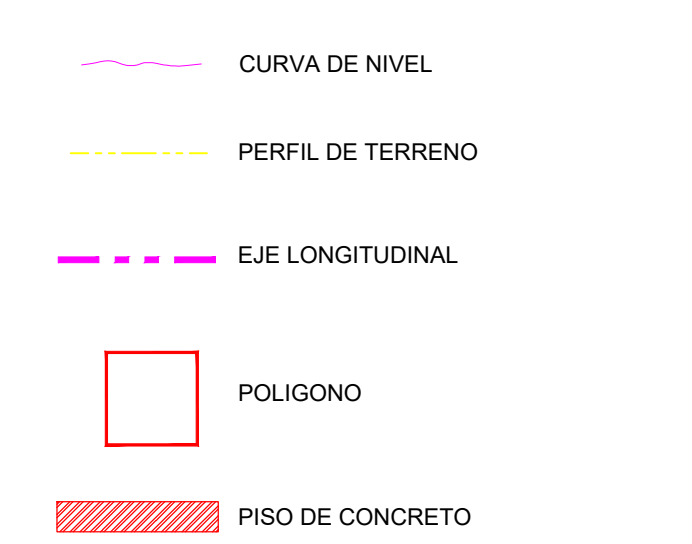
MACRO LOCALIZACIÓN:



MICRO LOCALIZACIÓN:



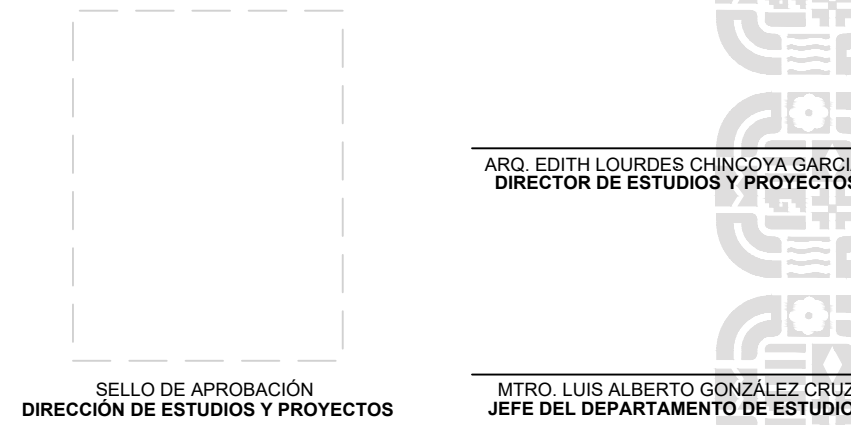
SIMBOLOGIA:



INFRAESTRUCTURAS
SECRETARÍA DE INFRAESTRUCTURAS Y COMUNICACIONES

ING. SALOMÓN JARA CRUZ
GOBERNADOR CONSTITUCIONAL DEL ESTADO DE OAXACA
ARQ. CARLOS VICHIDO HERNANDEZ
SECRETARIO DE INFRAESTRUCTURAS Y COMUNICACIONES
ING. LUIS EDUARDO VELASCO LUNA
SUB SECRETARIO DE OBRAS PUBLICAS

DIRECCIÓN DE ESTUDIOS Y PROYECTOS



NOMBRE DE LA OBRA:

CONSTRUCCION DE TECHADO EN LA CANCHA DE USOS
MÚLTIPLES EN LA ESCUELA ADOLFO LOPEZ MATEOS CON
CLAVE: 20DPB1042P EN LA LOCALIDAD DE LAGUNILLAS
MUNICIPIO DE SAN MARTIN TOXPALAN

MUNICIPIO: SAN MARTIN TOXPALAN
LOCALIDAD: LAGUNILLAS

UBICACION:
DISTRITO: TEOTITLAN
REGION: SIERRA DE FLORES MAGON

DATOS DE TECNICO RESPONSABLE:

INSERTAR DATO
DIRECTOR RESPONSABLE DE OBRA
No. DE REGISTRO: A-0000

INSERTAR DATO
PROYECTISTA
CED. PROF. 0000000

TIPO DE PLANO:
PLANO LEVANTAMIENTO DEL ESTADO ACTUAL

FECHA:
2025
ESCALA:
S/E
ACOTACIÓN:
METROS

CLAVE DE PLANO:
PL-ACT-01
No. PLANO:

01 de 02